

# **Velkommen til Generalforsamlingen 2015**



- 5 bestyrelsesmøder
- 5 møder i naturplejegruppen
- 1 årligt møde med bestyrelserne fra naboforeningerne
- 1 møde med deltagelse af foreningerne langs Gnibenvej
- + det løse!

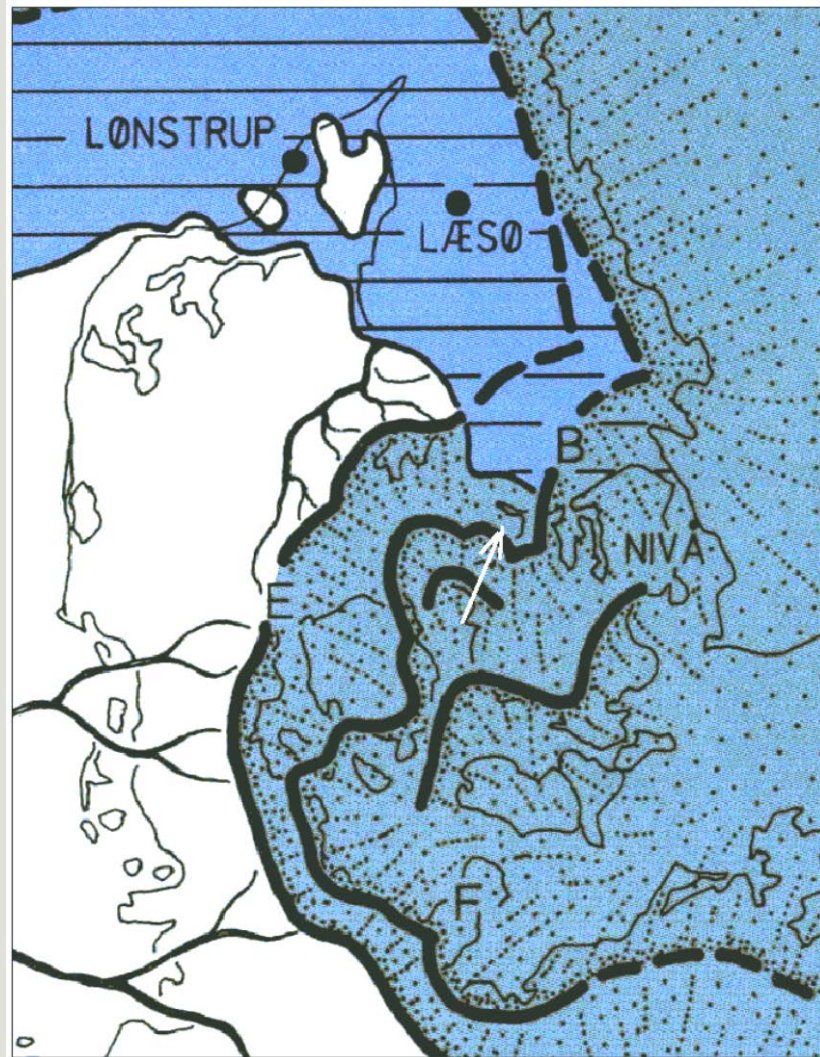


# Naturen i Klitrosebugten

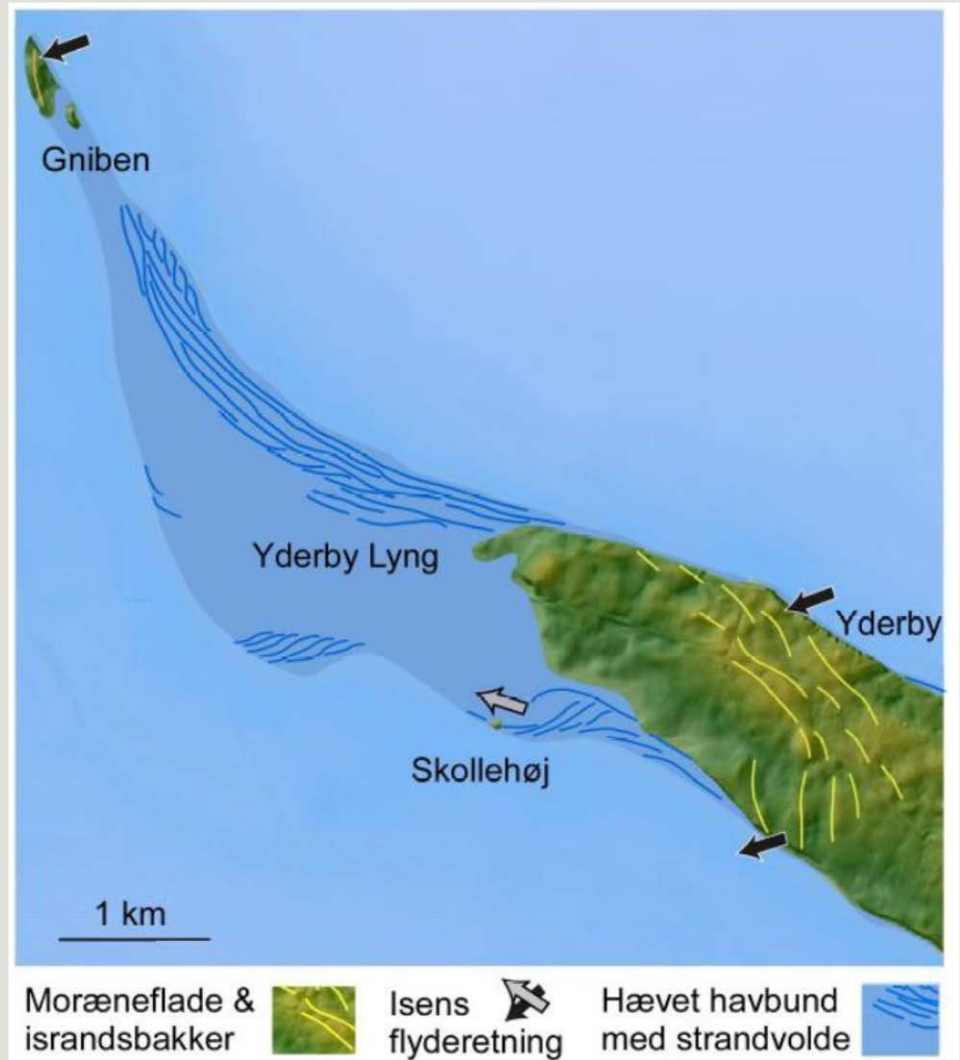
---

UDVIKLING - NATUR - KULTUR

# Odden bliver til



Isen dækker Odden



Yderby Lyng er havbund

# Landskabet formes 1954-1955



Stor maskine små mænd



Topper efter gravning i området

## Stenværket brænder 1973 – Gravningen er definitivt slut!



... men udstykning af området var allerede planlagt med Deklarationen af 8. maj 1969

Efter gravningen -

Sparsom plantevækst




Bag strandvolden mellem Klitrosevej og Buskrosevej

## Begyndende plantevækst - boule 1997

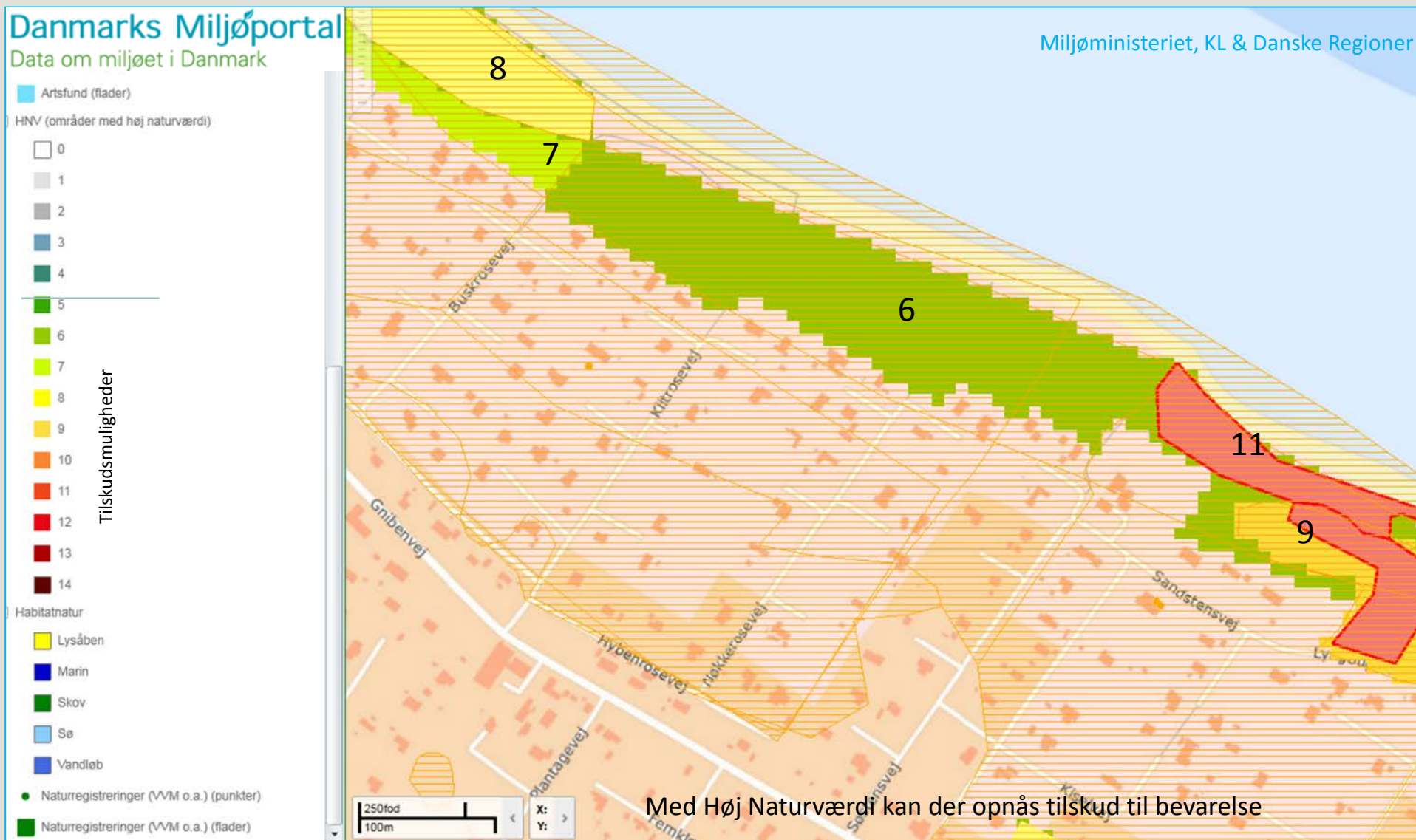




Flora fra lysåbent strandoverdrev – der blev bundet mange blomsterkranse



# HNV – Fællesarealerne er registreret som Områder med Høj Natur Værdi



Efter 2000 begynder roserne at brede sig for alvor

---



Stjerne rykker år for år længere og længere ind – slåning påbegyndes

## Roserne flytter stierne



2004 De første havtorn er dukket op



Op til 6 meter høj busk,  
- talrige grentorne.

## 2011 Søstensvej - Havtornen har ideelle forhold her



Den er meget lyskrævende og særlig velegnet til vindudsatte kystzoner. Tåler saltholdig luft og kan gro næsten overalt, også i sand og grus. Havtorn sætter masser af rodsrud.



Så lidt plads er der på stien til vandet

## 2012 og 2013 Havtornen breder sig og får højde



Havtornen har en årlig tilvækst på 25 cm



## 2011 Roserne har allerede bredt sig meget

---






2011 Området foran Sandstensvej



## Stormen Bodil – Roser og havtorn holder ikke på sandet



Så voldsomt blev det ikke



## Grf. Klitrosebugten – Plan for pleje af naturarealer

April 2013, Silva Danica / Jørgen Stoltz,  
5993 0216 – silvadanica@msn.com

### **Arealbeskrivelse og naturtilstand**

Strandarealet er naturmæssigt karakteriseret som henholdsvis *klithede* og *strandoverdrev* under accelererende tilgroning.

”Jordbunden” består af sten og grus fra Sjællands Rev, aflejret af havet under storme kombineret med en landhævning. (se efterfølgende billeder)



- Plejeplanen er 3-årig
- Kommunen har bidraget med fjernelse af roserne (270.000)
- Fonden har bidraget med slåning og fjernelse af pilekrattet. (300.000)

### **Vedtagelse af plejeplanen – på baggrund af forslag**

I 2013 vedtog generalforsamlingen:

- - at der sker en fjernelse af rynket rose, havtorn, pilekrat og græs.
- - at der i de kommende år afsættes midler til vedligeholdelse af de reetablerede områder.

### **Bekræftelse af beslutningen – efter udførte arbejder**

I 2014 vedtog generalforsamlingen, at der

- arbejdes videre med fjernelse af rynket rose, havtorn, pilekrat og græs, og at der
- i de kommende år afsættes midler til vedligeholdelse af de reetablerede områder.

# Beskyt den vilde flora langs kysterne

Rynket Rose og andre indførte planter udrydder oprindelige og værdifulde plantesamfund

Miljøministeriet, Skov- og Naturstyrelsen • Danmarks Naturfredningsforening • Friluftsrådet

**Rynket Rose**  
– en trussel mod vore kysters vilde flora

## Når skaden er sket

**Opgravning** er mest effektivt. Man skal efterfølgende sørge for at løse rødder fjernes.

**Slåning** skal ske i flere år indtil planterne er så svækkede, at vilde planter tager over.

En halvhjertet slåning virker som en foryngelsesproces.

**Græsning.** Ikke aktuel i Klitrosebugten

### Naturstyrelsen forsøger det umulige.

.. at udrydde hybenrosen i naturarealerne fra Grenen og 20 km. mod syd.

#### Begrundelserne er:

**Hybenrosen er en invasiv art**, og trods sine smukke rosenrøde blomster og orange bær er den uønsket i den danske natur.

.. den **ødelægger de plantesamfund, som er i klitområder**, siger projektleder Karsten Frisk fra Naturstyrelsen.

Den upopulære plante danner **tætte krat, så intet andet kan gro**. - Den kvæler klitrosen, som vi har kendt fra Danmarks natur i årtusinder.

Hvis vi ikke griber ind, vil hybenrosen ødelægge nogle naturtyper og planter, som har stor **national og international værdi**, og som har været en del af Danmarks natur i tusinder af år - blandt andet vores klitområder, siger han.

For at komme den sejlivede plante til livs har man fået dispensation til at bruge ukrudtsmidlet **Roundup**.



**Bekæmpelsen af hybenrose bliver støttet af EU.**

*Citater fra projektleder Karsten Frisk fra Naturstyrelsen.*

## 2014 ... efter toppen af roserne er fjernet

---



## Arbejdsdage i 2014 – mange fremmødte – fine resultater





## 2014 Området foran Sandstensvej efter slåning



De steder, hvor der vokser roser, bliver slået et par gange om året for at udpine roserne.

## Nyttejobberne har arbejdet for os - Klitrosevej



Her var det næsten umuligt at komme igennem rosenkrattet

## 2015 Rosenrødderne graves op



Gravningen giver en mængde rødder, der er lige så stor som toppene. Her efter skal evt. rester samles op.

## 2015 Efter gravningen er forstranden klar til ny vækst



Sidste år blev roserne afbrændt i ugen efter Sankt Hans, men det kan ikke lade sig gøre i år, da de ikke er tørre nok. Vi får først en ny afbrændingstilladelse i september, så vi må acceptere, at de ligger der sommeren over.

... efter gravningen får vi igen flora på lysåbent strandoverdrev



## Sjælden plante

Dansk Astragel  
er kommet til  
Klitrosebugten



Arten er sjælden og kun set i Østjylland, Nordøstfyn og i Nordvestsjælland.  
Den findes på lysåbne steder med tør, kalkrig og næringsfattig jord, dvs. på skrænter og strandoverdrev.

## Planter i Klitrosebugten ...



... og mange flere

- Bitter Bakkestjerne
  - Blodrød Storkenæb
  - Blåmunke
  - Dansk Astragel
  - Dansk Kokleare
  - Engelskgræs
  - Eng-Gedeskæg
  - Gul evighedsblomst
  - Gul Snerre
  - Gåse potentil
  - Harekløver
  - Håre Høgeurt
  - Kamille
  - Knoldet Mjødurt
  - Kornet Stenbræk
  - Lancetbladet Vejbred
  - Liden klokke
  - Lyng
  - Lyngsilke
  - Lægeoksetunge
  - Mark-Frytle
  - Musevikke – Strand fladbælg
  - Nikkende Limurt
  - Plettet Kongepen
  - Rejnfan
  - Revling
  - Røllike
  - Sandmælkebøtte
  - Slangehoved
  - Smalbladet Høgeurt
  - Strand Mandstro
  - Svalerod
  - Timian
  - Torskemund
  - Vintergrønt
  - Vår-Brandbæger
- Når pilekrattet er fjernet:
- Slangetunge
  - Strand-Tusindgylden
  - Og måske orkideer

## 2015 Pilekrattet fjernes til efteråret





## Værktøj indkøbt til arbejder i foreningen – og privat

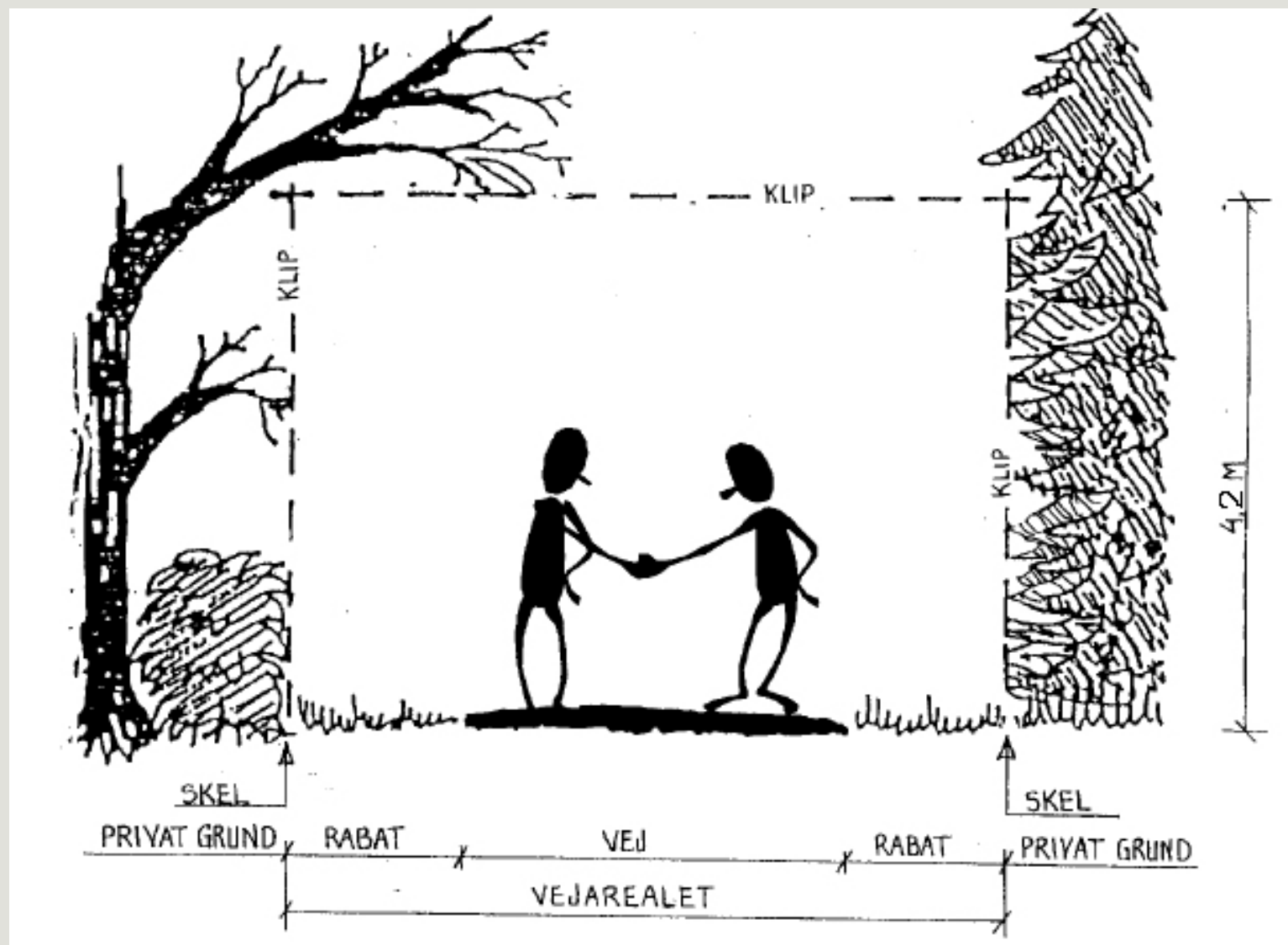


## Strandvolden slides



Færdsel på tværs af volden har ét sted forårsaget betydelig skade. Bestyrelsen opfordrer derfor til at undgå slid, så færdsel til stranden kun sker over strandvolden for enden af vejene.

## Vedligeholdelse af vejene



Vinteren har været hård ved grusvejene. De kunne have været værre, men flere hjælper til med at fylde huller fra grusbunkerne på Søstensvej og Klitrosevej. Tak til dem for hjælpen.

Vognmanden var bestilt til at komme i slutningen af april, så vejene skulle være helt i orden med støvbinder, inden generalforsamlingen.

Forrige år kontaktede bestyrelsen de medlemmer, hvor det var nødvendigt med beskæring af træer og rydning af rabatter. Det blev taget vel imod og gav gode resultater. Vi opfordrer igen i år medlemmerne til at tage et kritisk kig på skel og rabatter.



Hanne Brochmann og hendes mand undrer sig. I 10 år har de kunnet passere via stien, men pludselig har hegn og forbudt skilt, og en behagelig genvej til vand og butik er blevet fjernet. Foto: Martin Hoffmann Kønig



Nabogrunden til den nu lukkede sti bliver generet af passerende folk, og det får grundejerforening til at huske folk på ikke at bruge nabogrunden til passage.

# Hegn og skilt lukker populær sti

**VEJLUKNING:** En sti i Overby Lyng er blevet lukket med hegn og skilt. Underligt, siger beboere, mens grundejerforenings formand beder folk om at respektere nabogrunden.

af Martin Hoffmann Kønig

**OVERBY LYNG:** Den sandede sti bugter sig tydeligt gennem den lyngklædte naturgrund i sommerhusområdet mellem Søstensvej/Sandstensvej og Lyngbugten, i Overby Lyng. I 10 år har Hanne Brochmann og hendes mand cyklet eller vandret via stien til Olgas Butik eller til vandet, men nu er det slut. Friske træstolper bundet sammen med et solidt metalhegn og et skilt, der i utvetydige vendinger slår fast, at stien er privat grund og lukket for passage, gør den bekvemme genvej umulig, hvis man ikke vil krænke nabogrunden eller skræve over hegnet, og det undrer Hanne Brochmann. - Der er mange børn i om-

rådet, og skal de til Olgas Butik, så er de nu nødt til at skulle ned og ad den befærdede vej. Det virker helt vanvittigt, at lukke en sti som mange lokale siger, har været der i mindst 35 år, siger hun.

Hos Grundejerforeningen Klitrosebugten, er formanden Carsten Parby, ikke interesseret i at udtale sig om sagen, men på foreningens hjemmeside, kan man blandt andet læse:

»Henvendelse fra Sandstensvej 24, der beder om, at vi opfordrer medlemmerne til ikke at benytte deres grund - efter at stien er lukket - CP har videresendt mail til medlemmerne og opfordret Gyvelbugten til at gøre det samme.«

Det har ikke været muligt, at få en kommentar fra grundejeren, der har lukket stien, og hos Odsherred Kommunes afdeling for natur-, miljø og trafik, har Henrik Mysager Knudsen, ikke kendskab til sagen, men siger, at kommunen generelt har en del sager med privat afspærrede stier, og at folk kan henvende sig til kommunen for at få et svar på, hvorvidt lukningen er lovlig eller ej.

Stien fra Sandstensvej til Lyngbugten blev spærret af ejerne efter forsøg på at vinde hævde.

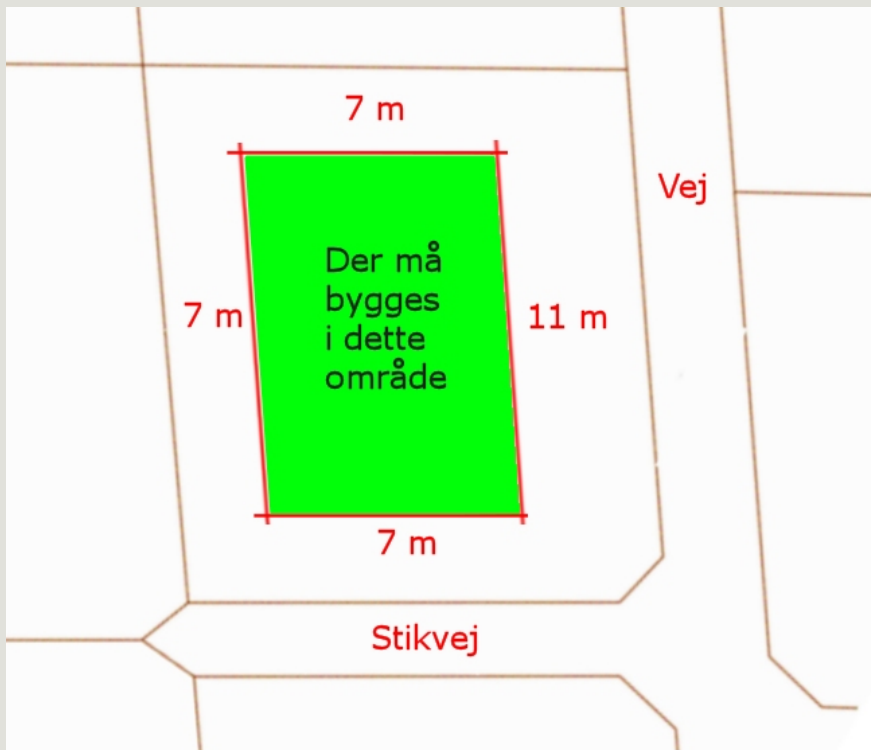
Efter en avisomtale af lukningen blev kommunen involveret.

Kommunen har herefter sendt et påbud til ejerne om at fjerne hegnene, fordi afspærringen er i strid med Naturbeskyttelseslovens § 26.

Ejerne har anket sagen til Natur- og Miljøklagenævnet.

Sidste udmelding her fra er, at der tidligst falder afgørelse til sommer.

## Deklaration



Siden sidste generalforsamling har der ikke været sager om overskridelse af deklarationens byggelinjer.

Kommunen foretager en fotografisk registrering af bebyggelserne i området, og de understreger at ulovligt opførte bygninger aldrig bliver lovlige – hvilket får betydning ved handel.

Quick-guiden har forhåbentlig været med til at informere både medlemmer og ejendomsmæglerne om de væsentligste bestemmelser i deklarationen.

## Internet - Dårlige modtageforhold:



Vi har afprøvet udstyr fra net1, men resultatet var ikke tilfredsstillende.

Telenor tilbyder, at man kan henvende sig i én af deres forretninger, og få udleveret et gratis simkort med mulighed for at afprøve modtageforholdene.

Telmore giver mulighed for at afmelde sig inden for 14 dage, hvis forholdene ikke er i orden.

## Opfordringer ...



# EFTERLYSNING

Vi mangler 15 E-mailadresser



**BETALINGSSERVICE**

.. en del mangler at tilmelde sig



Tak til bestyrelsen for godt samarbejde – og med ønsket om en god sommer til alle!